










**Gemeinde Hafenlohr
Ist-Versorgung vor der Markterkundung**

Vorl. Erschließungsgebiet zur Markterkundung

 Gemeindegrenze	 gewerblich
 Erschließungsgebiete	 privat

Aktuelle Bandbreite in Mbit/s

 mind. 500 Mbit/s im Download
 mind. 200 Mbit/s symmetrisch
 mind. 100 Mbit/s aber weniger als 200 Mbit/s sym. im Download
 mind. 30 Mbit/s aber weniger als 100 Mbit/s im Download
 weniger als 30 Mbit/s im Download

Kartengrundlage: OpenStreetMap 2021

N
↑
1:35.000



Gemeinde Hafenlohr Ist-Versorgung vor der Markterkundung

Vorl. Erschließungsgebiet zur Markterkundung

- Gemeindegrenze
- Erschließungsgebiete

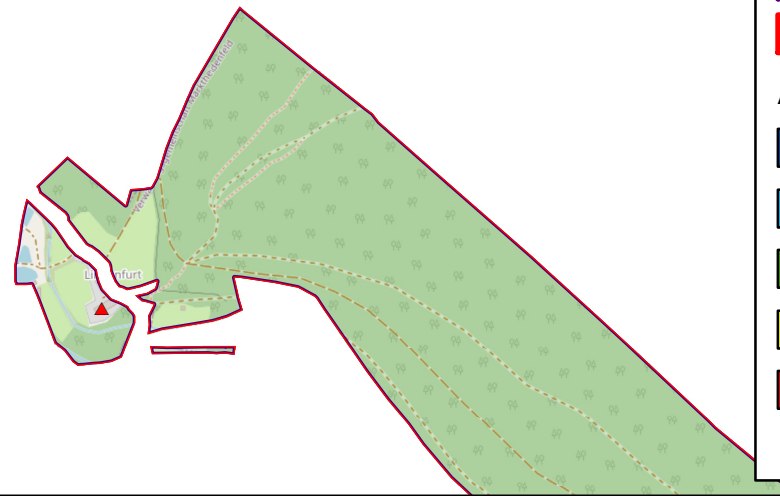
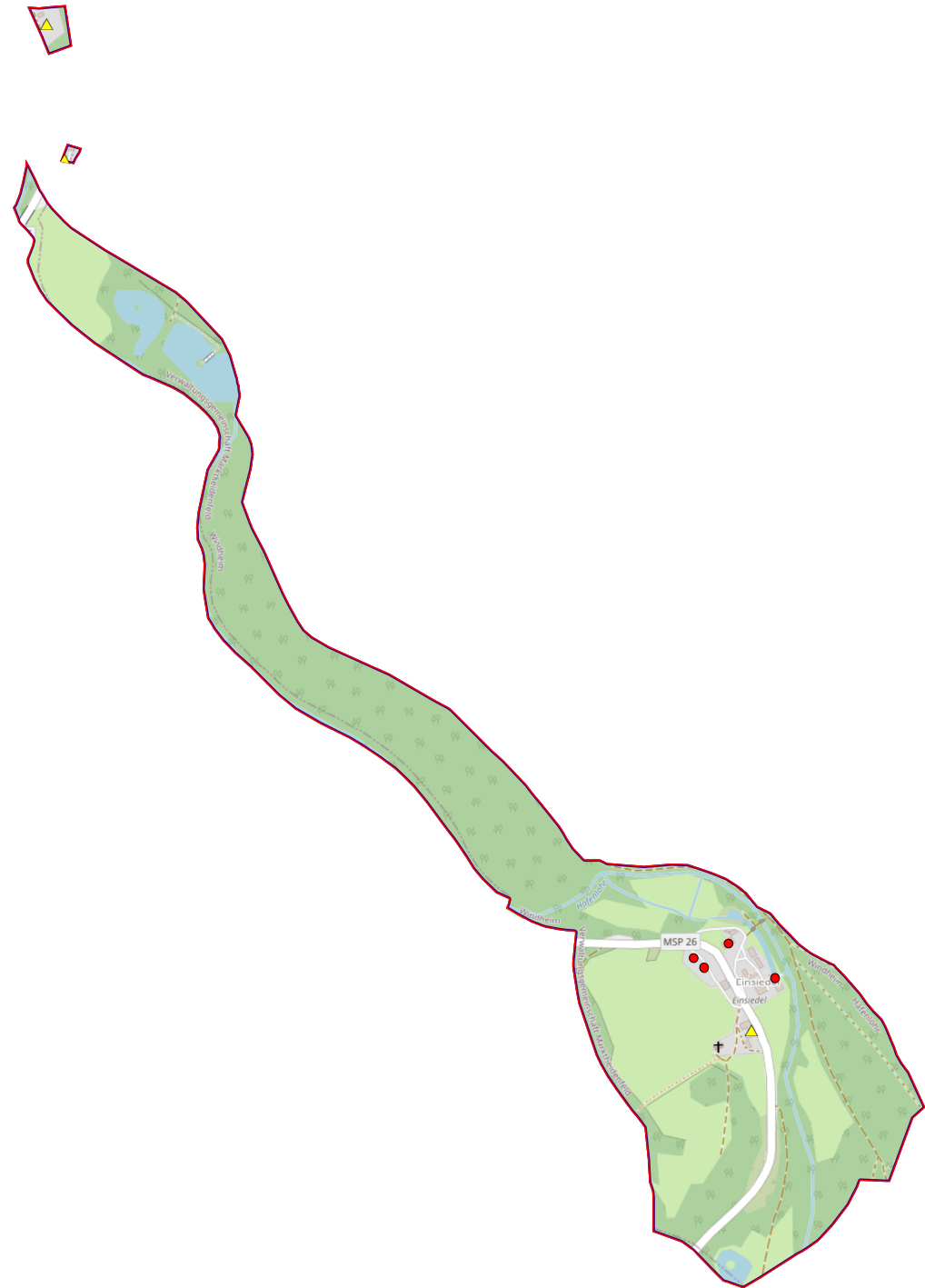
Anschlusspunkte

- gewerblich
- privat

Aktuelle Bandbreite in Mbit/s





- mind. 500 Mbit/s im Download
- mind. 200 Mbit/s symmetrisch
- mind. 100 Mbit/s aber weniger als 200 Mbit/s sym. im Download
- mind. 30 Mbit/s aber weniger als 100 Mbit/s im Download
- weniger als 30 Mbit/s im Download

Kartengrundlage: OpenStreetMap 2021








**Gemeinde Hafenlohr
Ist-Versorgung vor der Markterkundung**

Vorl. Erschließungsgebiet zur Markterkundung

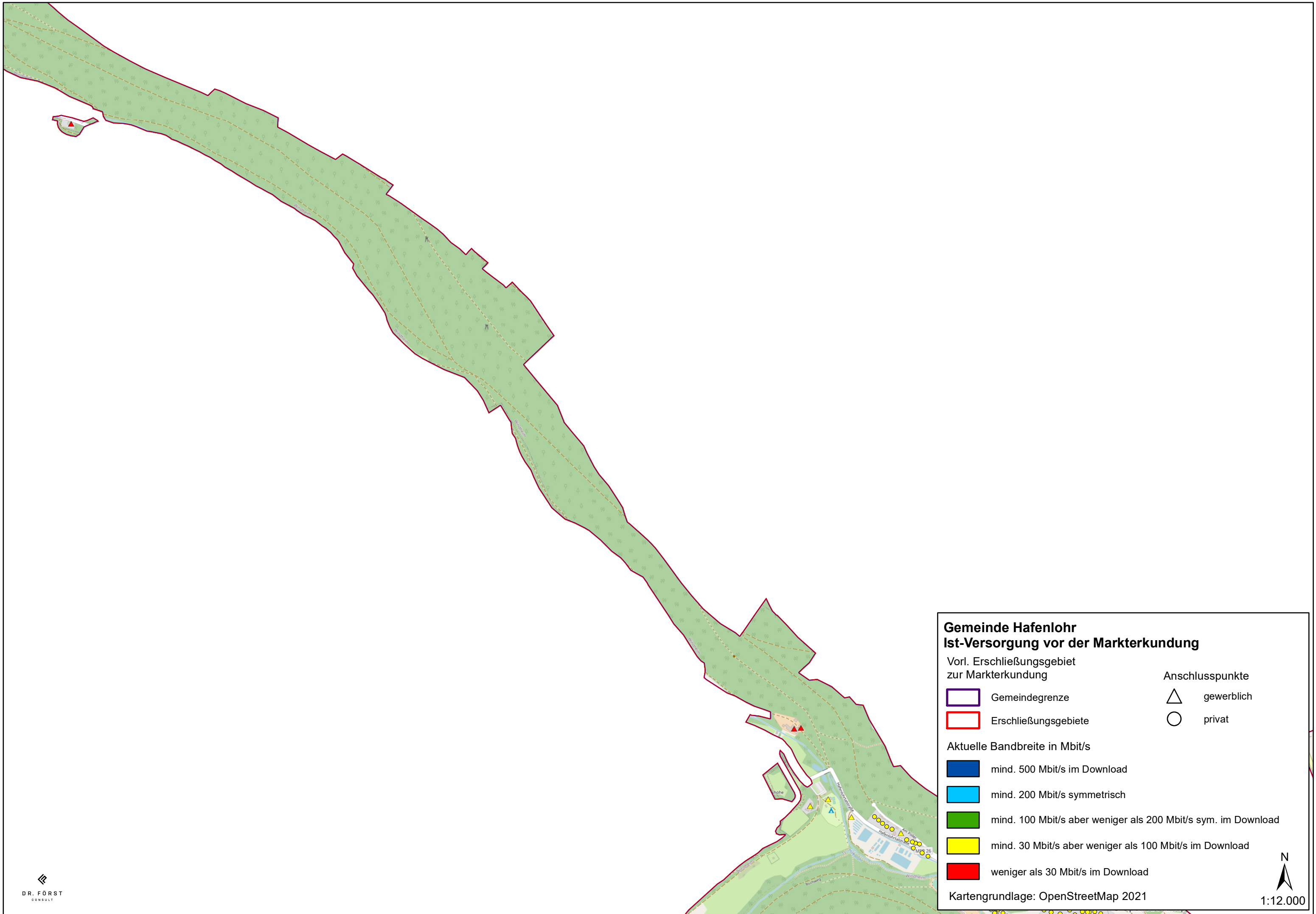
 Gemeindegrenze	 gewerblich
 Erschließungsgebiete	 privat

Aktuelle Bandbreite in Mbit/s

 mind. 500 Mbit/s im Download	
 mind. 200 Mbit/s symmetrisch	
 mind. 100 Mbit/s aber weniger als 200 Mbit/s sym. im Download	
 mind. 30 Mbit/s aber weniger als 100 Mbit/s im Download	
 weniger als 30 Mbit/s im Download	





Kartengrundlage: OpenStreetMap 2021

N
↑
1:12.000








Gemeinde Hafenlohr
Ist-Versorgung vor der Markterkundung

Vorl. Erschließungsgebiet zur Markterkundung

 Gemeindegrenze	 gewerblich
 Erschließungsgebiete	 privat

Aktuelle Bandbreite in Mbit/s

 mind. 500 Mbit/s im Download
 mind. 200 Mbit/s symmetrisch
 mind. 100 Mbit/s aber weniger als 200 Mbit/s sym. im Download
 mind. 30 Mbit/s aber weniger als 100 Mbit/s im Download
 weniger als 30 Mbit/s im Download

Kartengrundlage: OpenStreetMap 2021