








**Gemeinde Waigolshausen  
Erschließungsgebiet zum Auswahlverfahren**

- |   |                                     |   |            |
|---|-------------------------------------|---|------------|
| Geforderte Bandbreite in Mbit/s   |                                     | Anschlusspunkte   |            |
|  | FTTB (mind. 1 Gbit/s symmetrisch)   |  | gewerblich |
|  | FTTB (mind. 200 Mbit/s symmetrisch) |  | privat     |
|  | Erschließungsgebiete                |   |            |
|  | Lose                                |   |            |
|  | Gemeindegrenze                      |   |            |

Kartengrundlage: OpenStreetMap2021

N  
1:18.000