








Gemeinde Wasserlosen Erschließungsgebiet zum Auswahlverfahren

Vorl. Erschließungsgebiet
zum Auswahlverfahren

-  Gemeindegrenze
-  Erschließungsgebiete
-  Los 3

- Anschlusspunkte
-  gewerblich
 -  privat

Aktuelle Bandbreite in Mbit/s

-  FTTB (mind. 1 Gbit/s im symmetrisch)
-  FTTB (mind. 200 Mbit/s symmetrisch)

Kartengrundlage: OpenStreetMap 2021


1:26.000

