Markt Stadtlauringen
Ist-Versorgung vor der Markterkundung

Vorl. Erschließungsgebiet
zur Markterkundung

- Gemeindegrenze
- Erschließungsgebiete

Anschlusspunkte

- gewerblich
- privat

Aktuelle Bandbreite in Mbit/s

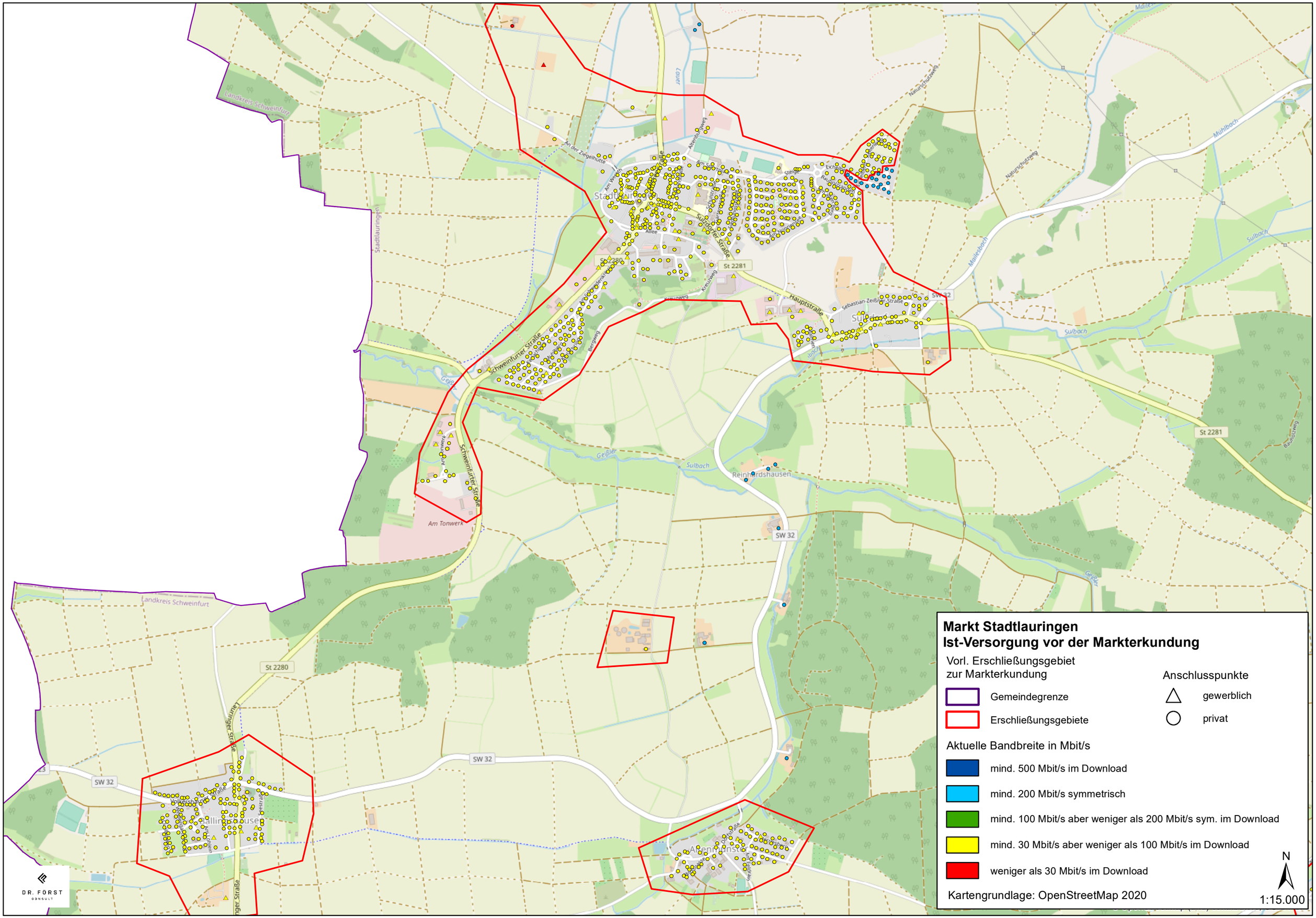
- mind. 500 Mbit/s im Download
- mind. 200 Mbit/s symmetrisch
- mind. 100 Mbit/s aber weniger als 200 Mbit/s sym. im Download
- mind. 30 Mbit/s aber weniger als 100 Mbit/s im Download
- weniger als 30 Mbit/s im Download

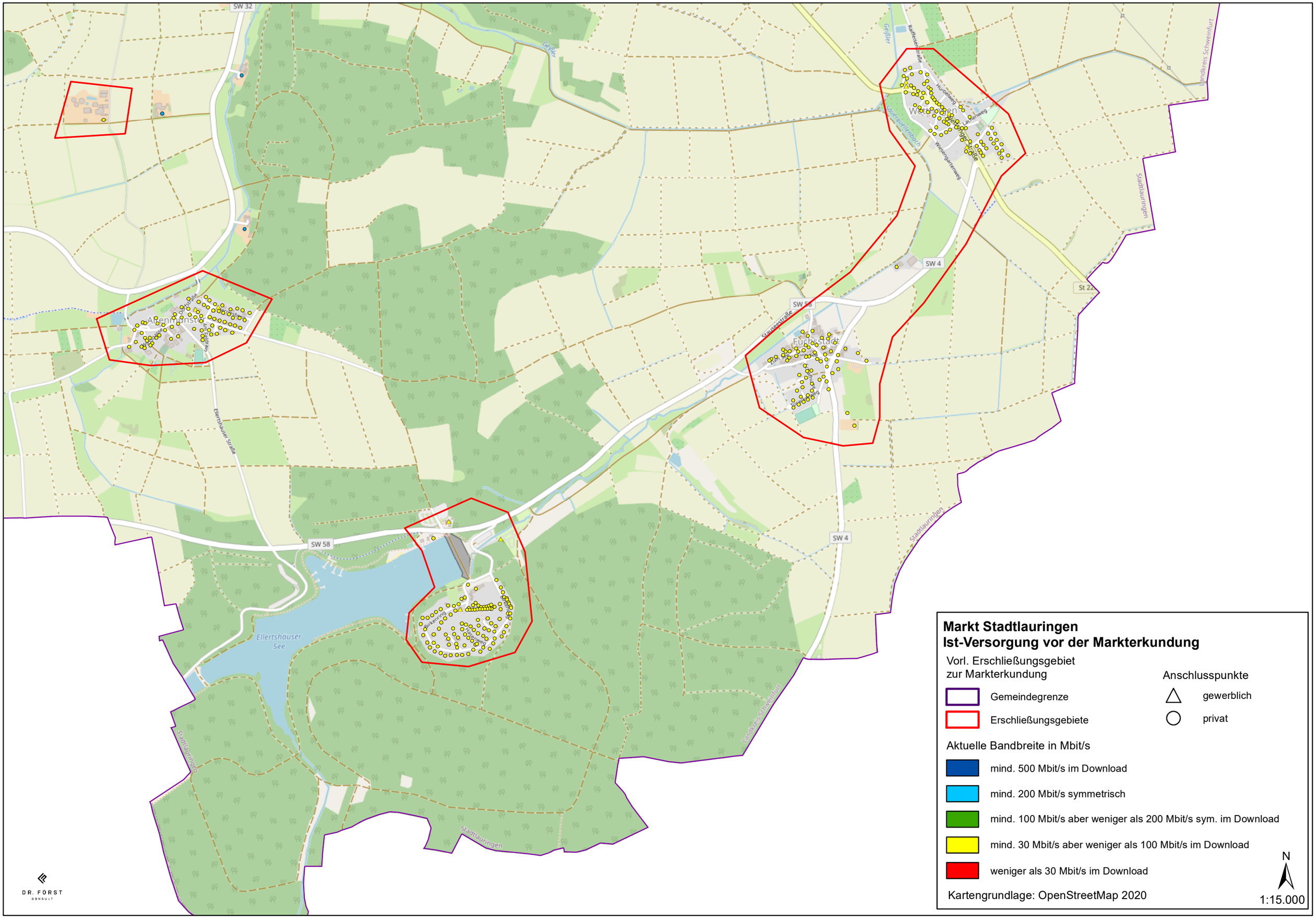
Kartengrundlage: OpenStreetMap 2020

N

1:35.000

DR. FORST
CONSULT


Markt Stadtlauringen
Ist-Versorgung vor der Markterkundung
Vorl. Erschließungsgebiet
zur Markterkundung
Gemeindegrenze
Erschließungsgebiete
Anschlusspunkte
gewerblich
privat
Aktuelle Bandbreite in Mbit/s
mind. 500 Mbit/s im Download
mind. 200 Mbit/s symmetrisch
mind. 100 Mbit/s aber weniger als 200 Mbit/s sym. im Download
mind. 30 Mbit/s aber weniger als 100 Mbit/s im Download
weniger als 30 Mbit/s im Download
Kartengrundlage: OpenStreetMap 2020
N
1:15.000
DR. FORST
CONSULT
Landkreis Schweinfurt
Stadtlauringen
St 2280
St 2281
SW 32
Schweinfurter Straße
Hauptstraße
Reinhardshausen
Am Tonwerk
Sulbach
Mühlbach
Geißer
Naturschutzweg
Bergweg
Kreuzweg



Markt Stadtlauringen
Ist-Versorgung vor der Markterkundung

Vorl. Erschließungsgebiet zur Markterkundung

- Gemeindegrenze
- Erschließungsgebiete

Anschlusspunkte

- gewerblich
- privat

Aktuelle Bandbreite in Mbit/s

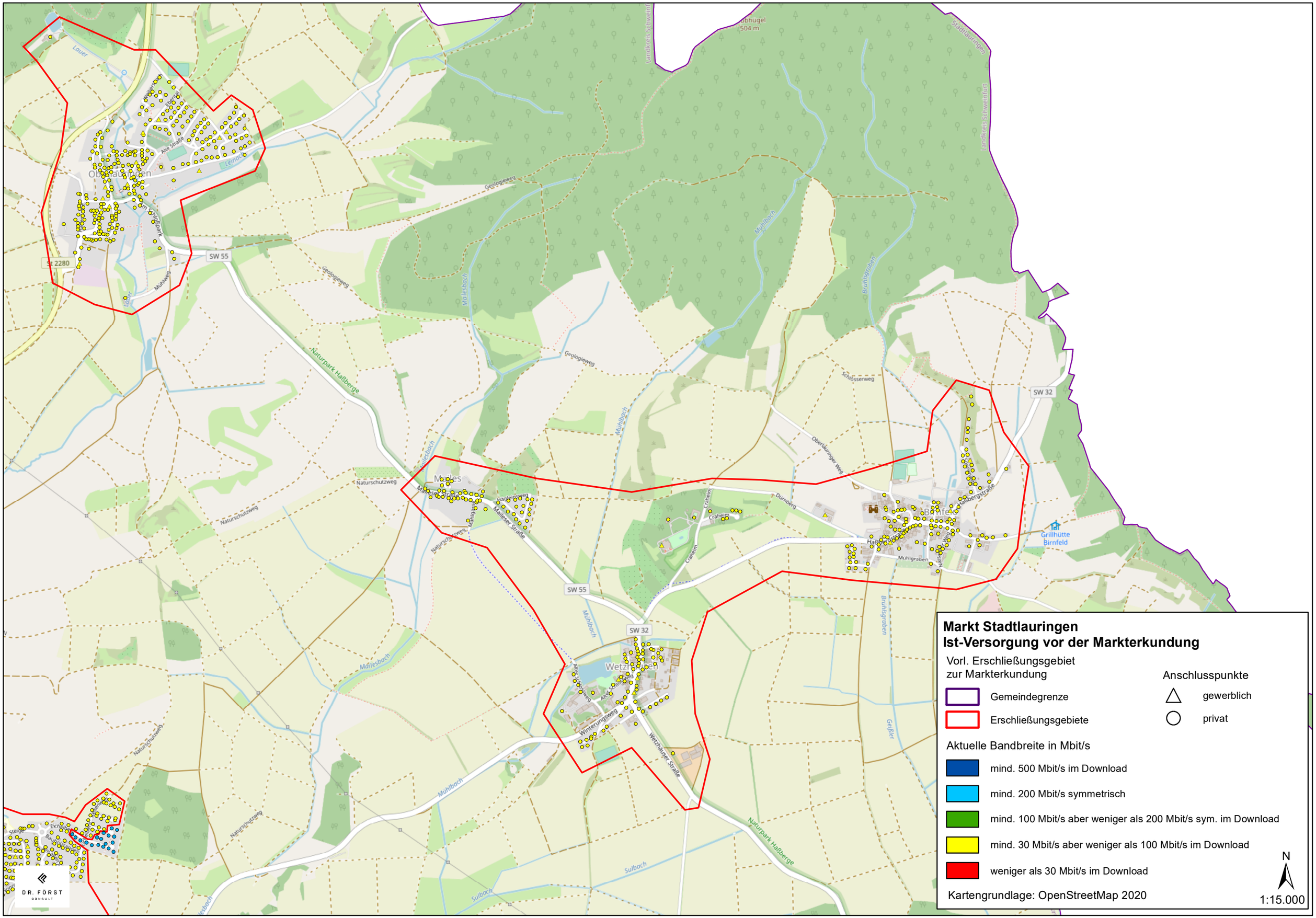
- mind. 500 Mbit/s im Download
- mind. 200 Mbit/s symmetrisch
- mind. 100 Mbit/s aber weniger als 200 Mbit/s sym. im Download
- mind. 30 Mbit/s aber weniger als 100 Mbit/s im Download
- weniger als 30 Mbit/s im Download

Kartengrundlage: OpenStreetMap 2020

N

1:15.000

DR. FÖRST CONSULT


Markt Stadtlauringen
Ist-Versorgung vor der Markterkundung
Vorl. Erschließungsgebiet
zur Markterkundung
Gemeindegrenze
Erschließungsgebiete
Anschlusspunkte
gewerblich
privat
Aktuelle Bandbreite in Mbit/s
mind. 500 Mbit/s im Download
mind. 200 Mbit/s symmetrisch
mind. 100 Mbit/s aber weniger als 200 Mbit/s sym. im Download
mind. 30 Mbit/s aber weniger als 100 Mbit/s im Download
weniger als 30 Mbit/s im Download
Kartengrundlage: OpenStreetMap 2020
N
1:15.000
DR. FÖRST
CONSULT
Obereuerheim
Motten
Wetzhausen
Stadtlauringen
Grillhütte Birnfeld
St 2280
SW 55
SW 32
Naturpark Haßberge
Geologieweg
Naturschutzweg
Mühlbach
Molesbach
Sulbach
Brühlgraben
Landkreis Schweinfurt
Schlösserweg
Oberlauringer Weg
Dürnberg
Craheim
Muhlgraben
Winterungsweg
Wetzhauser Straße
Maßlesser Straße
Alte Straße
Leinde
Lauer
Muhlweg
Kirchpark
Eichenweg
Rosenweg
Gaißlert