










**Gemeinde Rannungen
Ist-Versorgung vor der Markterkundung**


Vorl. Erschließungsgebiet zur Markterkundung

 Gemeindegrenze	 gewerblich
 Erschließungsgebiete	 privat

Aktuelle Bandbreite in Mbit/s

 mind. 500 Mbit/s im Download
 mind. 200 Mbit/s symmetrisch
 mind. 100 Mbit/s aber weniger als 200 Mbit/s sym. im Download
 mind. 30 Mbit/s aber weniger als 100 Mbit/s im Download
 weniger als 30 Mbit/s im Download

Kartengrundlage: OpenStreetMap 2020

N

1:18.000